

## INFORME DIARIO DE MONITOREO DE MEDIOS\*

\*Vigilancia basada en eventos de interés epidemiológico mediante el monitoreo de medios abiertos de comunicación locales y nacionales.

### Reporte de eventos:

Amenaza	Tema	Medio	Fecha	Resumen	Liga	Prioridad
Biológico	Covid-19	El sol de Cuernavaca	20 octubre 2020	Pese a que se ha avanzado en el color del semáforo de nivel de riesgo de COVID-19, autoridades han recomendado a la población evitar asistir a sitios concurridos, no realizar fiestas ni reuniones y, si es posible, no salir de casa.	<a href="https://www.diariodemorelos.com/noticias/bu-scan-evitar-m-s-contagios-en-fiestas-religiosas-en-morelos">https://www.diariodemorelos.com/noticias/bu-scan-evitar-m-s-contagios-en-fiestas-religiosas-en-morelos</a>	Bajo
Biológico	Covid-19	La Union	20 octubre 2020	Ante las recientes publicaciones sobre la identificación de casos de lepra en el país, las autoridades de salud de Morelos informaron este lunes que en este año hay solo un caso nuevo confirmado, al tiempo de recordar que se trata de un padecimiento poco frecuente pero que ya es considerado común, pues cada año hay pacientes diagnosticados y se les brinda tratamiento.	<a href="https://www.launion.com.mx/morelos/sociedad/noticias/169395-morelos-reporta-un-caso-de-lepra.html">https://www.launion.com.mx/morelos/sociedad/noticias/169395-morelos-reporta-un-caso-de-lepra.html</a>	Bajo
Biológico	Covid-19	La Unión	20 octubre 2020	Ante el nuevo incremento en los casos de covid-19 a nivel mundial, Víctor Samuel Márquez, presidente de la Cámara Nacional de Comercio y Servicios Turísticos (Canaco-Servytur) de la región oriente de Morelos, llamó a la población a estimular su sistema inmunológico, realizando ejercicio y consumiendo vitaminas, además de no dejar de lado la implementación de las medidas sanitarias conocidas, como el uso de cubrebocas, gel antibacterial y guardar la sana distancia.	<a href="https://www.launion.com.mx/morelos/cuautla/noticias/169413-urgente-prevenir-nueva-oleada-de-casos-de-covid-19-en-morelos.html">https://www.launion.com.mx/morelos/cuautla/noticias/169413-urgente-prevenir-nueva-oleada-de-casos-de-covid-19-en-morelos.html</a>	Bajo
Biológico	Covid-19	El Regional del Sur	19 octubre 2020	No es posible retornar a clases presenciales en Morelos; hay escuelas "que no cuentan con agua potable"; por tanto, no hay condiciones para enfrentar, de manera física, la pandemia de covid-19.	<a href="https://www.elregional.com.mx/escuelas-expuestas-al-covid-no-hay-agua">https://www.elregional.com.mx/escuelas-expuestas-al-covid-no-hay-agua</a>	Bajo



SERVICIOS  
DE SALUD



<http://ssm.gob.mx>



Servicios de Salud Morelos



@MorelosSalud

## INFORME DE RIESGOS METEOROLOGICOS

**Fuente:** Servicio Meteorológico Nacional de México, CONAGUA.

### SE PRONOSTICAN LLUVIAS PUNTUALES FUERTES EN EL SURESTE DEL PAÍS Y LA PENÍNSULA DE YUCATÁN

Este día, la **onda tropical No. 42** se desplazará sobre la Península de Yucatán y gradualmente sobre el sureste del país, interaccionará con una **zona de baja presión con probabilidad para desarrollo ciclónico** que se localizará frente a las costas de Quintana Roo, generando lluvias puntuales fuertes, descargas eléctricas y rachas de viento sobre la Península de Yucatán, además de Tabasco, Chiapas, Veracruz y Oaxaca. Por otra parte, un **canal de baja presión** se extenderá sobre el occidente y centro del país, en interacción con la entrada de aire cálido y húmedo del Océano Pacífico, originarán lluvias puntuales fuertes en Guerrero y Oaxaca, además de chubascos en las regiones mencionadas. Por último, una **línea seca** sobre el norte del país, generará vientos con rachas de 50 a 60 km/h en dicha zona. Asimismo por la mañana, persistirá ambiente frío con heladas en el norte y centro del país, además de bancos de nieblas en sierras de dichas regiones.

**Las lluvias podrían acompañarse de descargas eléctricas, posible caída de granizo y fuertes rachas de viento durante las tormentas.**

#### Pronóstico de Precipitación:

**Lluvias aisladas (0.1 a 5 mm):** Chihuahua, Nuevo León, Querétaro, Tlaxcala, Ciudad de México y **Morelos**.

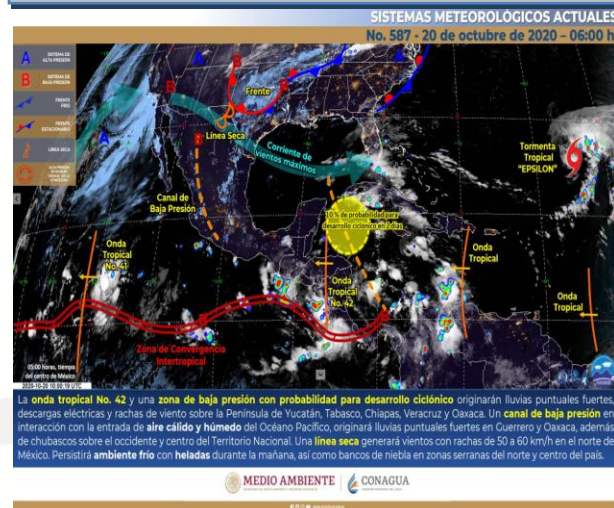
#### Pronóstico de Temperaturas Máximas:

**Temperaturas máximas de 35°C a 40°C:** Baja California Sur, Baja California, Sonora, Sinaloa, Chihuahua, Coahuila, Nuevo León, Tamaulipas y Nayarit.

#### Pronóstico en región Mesa Central:

Cielo medio nublado por la mañana y nublado por la tarde, con lluvias puntuales fuertes en Puebla, chubascos en Hidalgo y lluvias aisladas en Querétaro, Tlaxcala y **Morelos**. Ambiente frío por la mañana y caluroso por la tarde. Viento del noreste de 15 a 30 km/h con rachas de 50 km/h.

#### IMAGEN DE SATELITE



SERVICIOS  
DE SALUD



<http://ssm.gob.mx>



Servicios de Salud Morelos



@MorelosSalud

## INFORME DE MONITOREO VOLCÁNICO Y SISMOLÓGICO

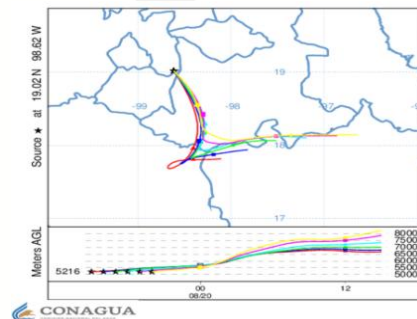
**Fuente:** Servicio Sismológico Nacional, UNAM. / Centro nacional de Prevención de Desastres (CENAPRED)-SEGOB, SENEAM-SCT y NOAA.

En las últimas 24 horas, mediante el sistema de monitoreo del volcán Popocatepetl se identificaron 356 exhalaciones acompañadas de gases volcánicos y en ocasiones de ligeras cantidades de ceniza. Además, se registraron 29 minutos de tremor y un sismo volcanotectónico registrado el día de hoy a las 01:36 h con magnitud 1.7.

NIVEL DE ALERTA	SEMAFORO	AMARILLO-FASE 2	RECOMENDACIONES PARA LA FASE AMARILLO FASE 2
	<b>Incremento de actividad:</b> <ul style="list-style-type: none"> <li>Pluma de vapor de agua y gas</li> <li>Ligera caída de ceniza en áreas cercanas</li> <li>Caída de fragmentos incandescentes</li> <li>Crecimiento y destrucción de domos de lava</li> <li>Posibilidad de flujos piroclásticos por explosiones</li> <li>Flujos de lodo o escombros de corto alcance</li> </ul>		<ol style="list-style-type: none"> <li>Continuar con el radio de seguridad de 12 km, por lo que la permanencia en esa área no está permitida.</li> <li>Controlar el tránsito entre Santiago Xalitxintla y San Pedro Nexapa, vía Paso de Cortés.</li> <li>A las autoridades de Protección Civil, mantener sus procedimientos preventivos, de acuerdo con sus planes operativos.</li> <li>A la población se le recomienda elevar la atención a los avisos de las autoridades de su localidad y se exhorta a no acercarse al volcán, y mucho menos al cráter.</li> <li>Mantenerse fuera de cañadas ante posibles flujos de lodo, principalmente en temporada de lluvias.</li> </ol>

### PRONOSTICO DE CAIDA DE CENIZA

En caso de una exhalación de ceniza volcánica, el pronóstico de trayectoria hacia el **sur-sureste y curvando al sureste** de la posible exhalación. Iniciando su trayectoria en la zona oeste y suroeste del estado de Puebla; zona sureste del Estado de México, para las primeras 12 horas de pronóstico, (14:00 a las 02:00 hora local). Posteriormente para las últimas 12 horas de pronóstico, (02:00 a las 14:00 hora local), las trayectorias curvan con dirección al este y continúan en la zona suroeste, sur y sureste del estado de Puebla; zona noroeste y norte del estado de Oaxaca.



SISMOS	Se registró sismo de magnitud de <b>3.7 grados</b> Richter, a las 04:55:23 hrs con localización del epicentro a 5 km al oeste de Juchitan de Zaragoza, Oaxaca. <b>NO PERCEPTIBLE EN EL ESTADO DE MORELOS.</b>	<b>ULTIMO SISMO</b> SISMOS RECIENTES TIEMPO DEL CENTRO DE MÉXICO FECHA: 2020-10-20 HORA: 04:55:23 MAGNITUD: 3.7 EPICENTRO LATITUD: 16.44° LONGITUD: -95.06° LOCALIZACIÓN: 5 KM AL OESTE DE JUCHITAN DE ZARAGOZA, OAXACA PROFUNDIDAD: 6 KM
	<b>REPORTE DE DAÑOS A LA POBLACION</b> <b>PROTECCIÓN CIVIL</b> Sin reporte de daños a la población ni a la infraestructura en salud.	







**MORELOS**  
2018 - 2024



Fecha: 20 de octubre del 2020  
Semana Epidemiológica: 43  
Área: Coordinación de Vigilancia Epidemiológica, UIES.

## INFORME DE TEMPERATURAS Y CALIDAD DEL AIRE

Fuente: Comisión Estatal de Agua (CEAGUA)

ICA	CALIDAD DEL AIRE	PROTEJA SU SALUD
0-50	Buena	No se anticipan impactos a la salud cuando la calidad del aire se encuentra en este intervalo.
51-100	Moderada	Las personas extraordinariamente sensitivas deben considerar limitación de los esfuerzos físicos excesivos y prolongados al aire.
101-150	Dañina a la salud de los grupos sensitivos	Los niños adultos activos, y personas con enfermedades respiratorias tales como el asma, deben evitar los esfuerzos físicos excesivos y prolongados al aire.
151-200	Dañina a la salud	Los niños adultos activos, y personas con enfermedades respiratorias tales como el asma, deben evitar los esfuerzos físicos excesivos y prolongados al aire libre; las demás personas, especialmente los niños, deben limitar los esfuerzos excesivos y prolongados al aire libre.
201-300	Muy dañina a la salud	Los niños adultos activos, y personas con enfermedades respiratorias tales como el asma, deben evitar todos los esfuerzos excesivos al aire libre; las demás personas, especialmente los niños, deben limitar los esfuerzos físicos excesivos al aire libre.
300+	Arriesgado	

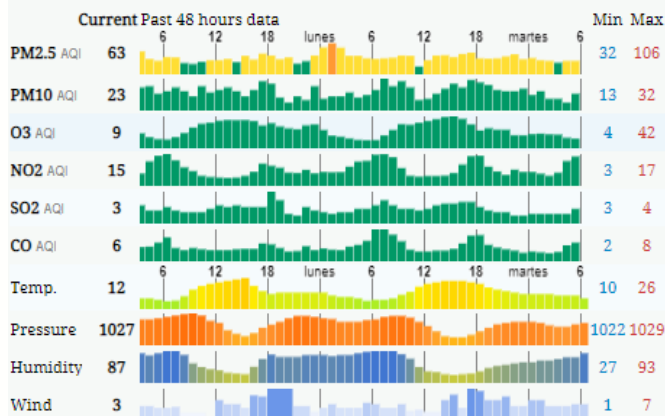
### CALIDAD DEL AIRE CUERNAVACA, MORELOS.

Estación de Monitoreo Cuernavaca Centro, Morelos.

50

**Moderado**

Actualizado el martes 6:00  
Temp.: 12°C



### PRONOSTICO DE TEMPERATURAS POR MUNICIPIO

Municipio	Máx	Mín	Municipio	Máx	Mín
Amacuzac	32°	13°	Puente de Ixtla	34°	15°
Axochiapan	33°	18°	Temixco	34°	17°
Ayala	32°	16°	Tepalcingo	32°	17°
Cuautla	27°	16°	Tepoztlán	27°	13°
Cuernavaca	28°	14°	Tlaltizapan	29°	16°
Huitzilac	20°	7°	Tlaquiltenango	35°	16°
Jiutepec	30°	15°	Zacatepec	32°	19°
Jojutla	34°	17°	Zacualpan de Amilpas	24°	13°

### TEMPERATURAS MAXIMAS Y MINIMAS, ÚLTIMAS 24 HRS

Mínimas	Máximas
Huitzilac 20° 7°	35° 16° Tlaquiltenango
Tetela del Volcán 21° 12°	34° 19° Jojutla
Totolapan 23° 13°	34° 15° Puente de Ixtla
Zacualpan de A. 24° 13°	33° 18° Axochiapan



SERVICIOS  
DE SALUD



<http://ssm.gob.mx>



Servicios de Salud Morelos



@MorelosSalud

Calle Gustavo Gómez Azcárate No. 205, Col. Lomas de la Selva  
C.P. 62270, Cuernavaca, Morelos. Tel.: 318 84 50.

## INFORME DE MONITOREO EPIDEMIOLÓGICO

**Fuente:** Jurisdicciones Sanitarias del estado de Morelos.

### JURISDICCION SANITARIA I:

- SIN EVENTOS EXTRAORDINARIOS.

### JURISDICCION SANITARIA II:

- SIN EVENTOS EXTRAORDINARIOS.

### JURISDICCION SANITARIA III:

- SIN EVENTOS EXTRAORDINARIOS.

### LOCALIDADES CON LLUVIAS MÁXIMAS REGISTRADAS EN LAS ÚLTIMAS 24 HORAS.

Se presentaron lluvias ligeras a moderadas en el estado (5.1 a 25.0 mm) con rachas de vientos de hasta 20 Km/hr. Y actividad eléctrica ligera.

Se presentaron encharcamientos en algunos municipios del estado Cuernavaca, Jiutepec, Cuautla. Protección Civil no informa de daños a la infraestructura en salud ni a la población.



SERVICIOS  
DE SALUD



<http://ssm.gob.mx>



Servicios de Salud Morelos



@MorelosSalud